

PROFIROUTE



Länge: 26,0 km • Höhenmeter: ⬆️ 460 m ⬇️ 450 m
Dauer: ca. 7:15 Std. ohne Besichtigungen • Schwierigkeitsgrad: schwer

Highlights: Dilldorfer Höhe, Haus Scheppen, Ruhrhöhen, Fischlaker Höfe, Altstadt Werden, Aussicht Heissiwald, Wildgehege Heissiwald, Villa Hügel, Siedlung Brandenbusch, Kruppwald, Klusenkapelle, Ruine Neue Isenburg, Korte Klippe, Zeche Carl Funke, Carl Funke Siedlung, Vogelschutzgebiet Heisinger Bogen

Kupferdreh

Haus Scheppen

Werden


Heissiwald

Torhaus Hügel

Heimliche Liebe

Heisingen Ufer

WESTROUTE



Länge: 13,3 km • Höhenmeter: ⬆️ 260 m ⬇️ 260 m
Dauer: ca. 4:30 Std. ohne Besichtigungen • Schwierigkeitsgrad: mittelschwer

Highlights: Regattastrecke, Wildgehege Heissiwald, Altstadt Werden, Fischlaker Höfe, Ruhrhöhen, Haus Scheppen

Regattastrecke

Heissiwald

Werden

Haus Scheppen

OSTROUTE



Länge: 17,1 km • Höhenmeter: ⬆️ 310 m ⬇️ 310 m
Dauer: ca. 5:45 Std. ohne Besichtigungen • Schwierigkeitsgrad: schwer

Highlights: Regattastrecke, Kruppwald, Klusenkapelle, Heimliche Liebe, Ruine Neue Isenburg, Jagdhaus Schellenberg, Korte Klippe, Vogelschutzgebiet Heisinger Bogen, Ortskern Kupferdreh, Dilldorfer Höhe, Haus Scheppen

Regattastrecke

Torhaus Hügel

Heimliche Liebe

Heisingen Ufer

Kupferdreh

Haus Scheppen

FAMILIENROUTE



Länge: 4,5 km • Höhenmeter: ⬆️ 100 m ⬇️ 100 m
Dauer: ca. 1:30 Std. ohne weitere Aktivitäten • Schwierigkeitsgrad: leicht

Highlights: Wildgehege Heissiwald, Aussicht Heissiwald, Brehminsel

Werden

Heissiwald

KULTURROUTE



Länge: 5,7 km • Höhenmeter: ⬆️ 120 m ⬇️ 120 m
Dauer: ca. 1:50 Std. ohne Besichtigungen • Schwierigkeitsgrad: leicht

Highlights: Klusenkapelle, Kruppwald, Siedlung Brandenbusch, Villa Hügel

Regattastrecke

Torhaus Hügel

DORFROUTE



Länge: 7,0 km • Höhenmeter: ⬆️ 50 m ⬇️ 50 m
Dauer: ca. 2:15 Std. ohne Besichtigungen • Schwierigkeitsgrad: mittelschwer

Highlights: Zeche Carl Funke, Carl Funke Siedlung, Stadtteilzentrum Heisingen, Altes Rathaus, Haus Heisingen, Geologische Wand, Vogelschutzgebiet Heisinger Bogen

Heisingen Ufer

Kiosk Heisingen

MIXED REALITY ERLEBEN

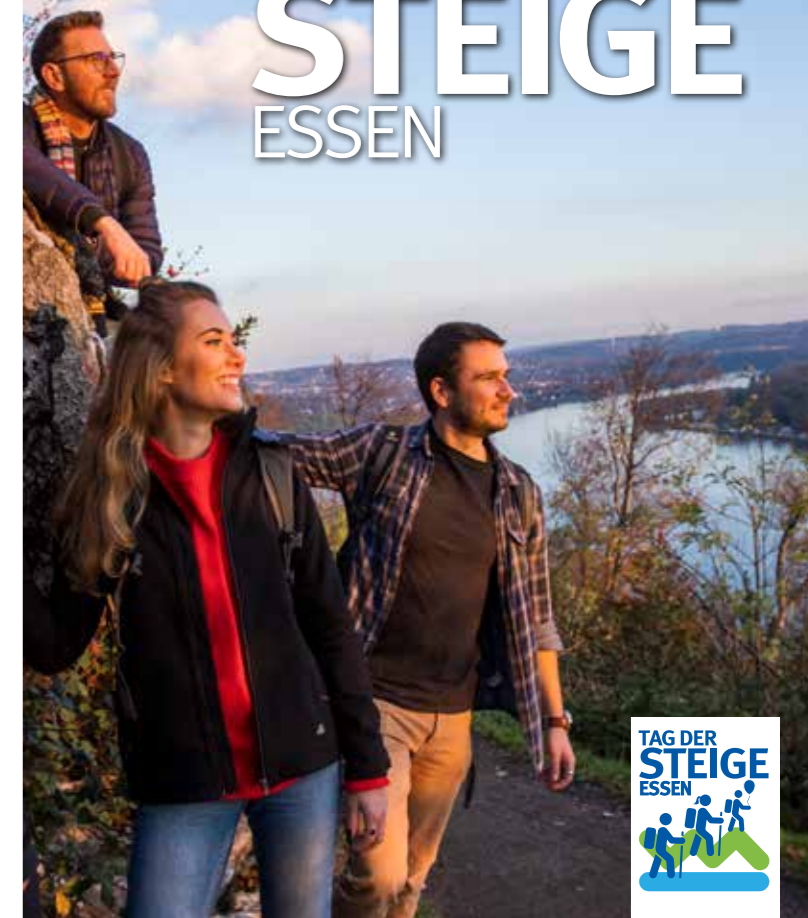


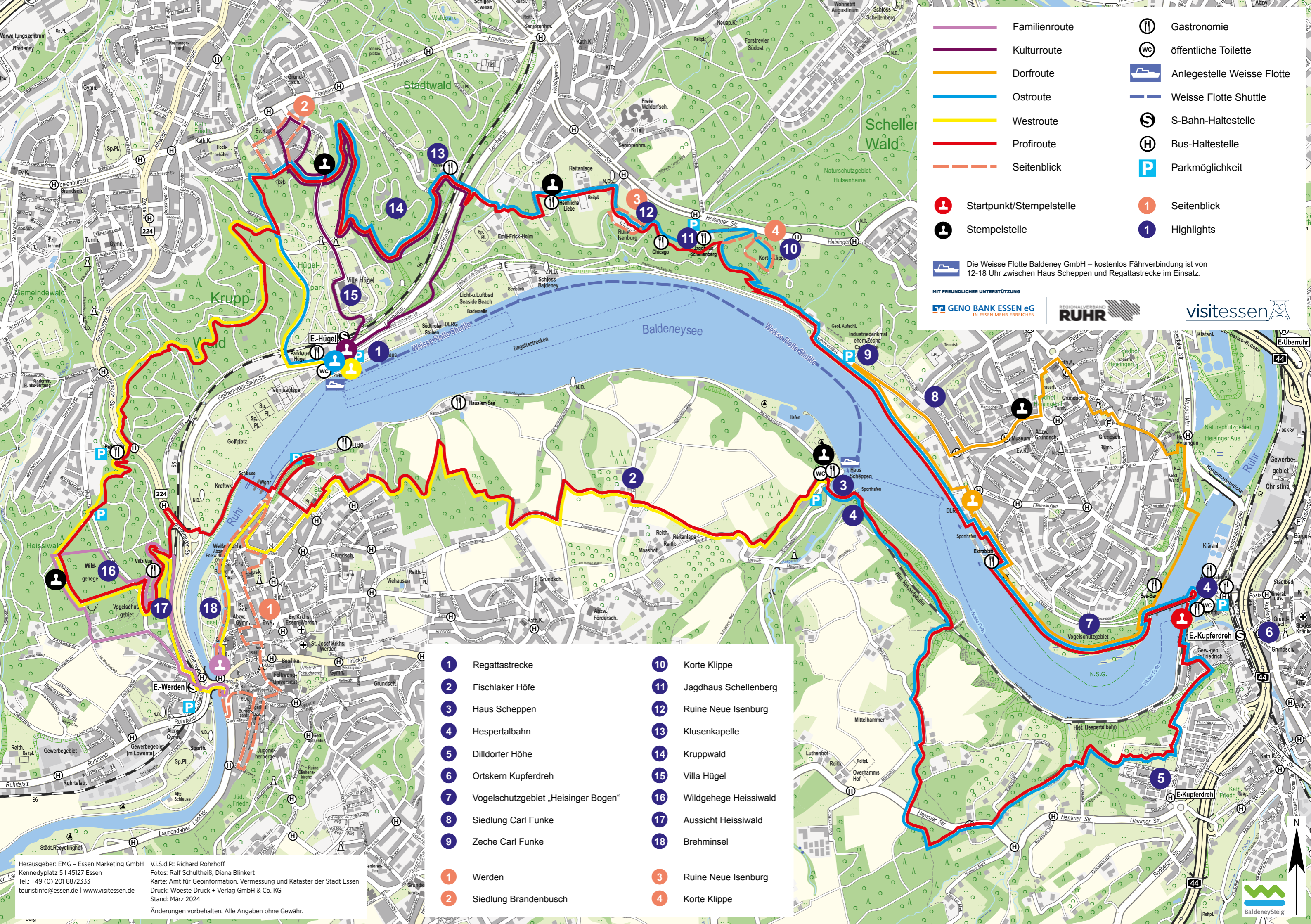
WELTWEIT EINZIGARTIGE ZEITREISE

ESSEN — 1887 —

ESSEN1887.DE

TAG DER STEIGE ESSEN





- Familienroute
 - Kulturroute
 - Dorfroute
 - Ostroute
 - Westroute
 - Profiroute
 - Seitenblick
 - Startpunkt/Stempelstelle
 - Stempelstelle
 - Gastronomie
 - öffentliche Toilette
 - Anlegestelle Weisse Flotte
 - Weisse Flotte Shuttle
 - S-Bahn-Haltestelle
 - Bus-Haltestelle
 - Parkmöglichkeit
 - Seitenblick
 - Highlights
- Die Weisse Flotte Baldeney GmbH – kostenlos Fährverbindung ist von 12-18 Uhr zwischen Haus Scheppen und Regattastrecke im Einsatz.

MIT FREUNDLICHER UNTERSTÜTZUNG

GENO BANK ESSEN eG
IN ESSEN MEHR ERREICHEN

REGIONALVERBAND RUHR

visitessen

- | | |
|---|--|
| <ul style="list-style-type: none"> 1 Regattastrecke 2 Fischlaker Höfe 3 Haus Scheppen 4 Hespertalbahn 5 Dilldorfer Höhe 6 Ortskern Kupferdreh 7 Vogelschutzgebiet „Heisinger Bogen“ 8 Siedlung Carl Funke 9 Zeche Carl Funke 10 Korte Klippe 11 Jagdhaus Schellenberg 12 Ruine Neue Isenburg 13 Klusenkapelle 14 Kruppwald 15 Villa Hügel 16 Wildgehege Heisswald 17 Aussicht Heisswald 18 Brehminsel | <ul style="list-style-type: none"> 1 Werden 2 Siedlung Brandenbusch 3 Ruine Neue Isenburg 4 Korte Klippe |
|---|--|

